

Revitalizace Jiráskových sadů a pivovarského rybníka

Výstupy připomínkování studie revitalizace od Ing. Josefa Součka (2020) a podklady pro další postup

Veřejné setkání dne
2. 3. 2023

zpracovala:



Průběh představení a připomínkování studie veřejností

Komentovaná procházka dne 20. 11. 2022.

- Účast na setkání cca 10 občanů (mimo zástupce vedení města, pracovníky MěÚ a tým Agory CE).

Video reportáž na [YouTube města](#) a na webu www.brod2032.cz

- 187 a 18 shlédnutí

Video prezentace studie na [YouTube města](#) a na webu www.brod2032.cz

- 123 a 14 shlédnutí

On-line anketa k hlavním navrhovaným úpravám od 22. 11. 2022 do 8.1. 2023

- 66 účastníků

Setkání s farníky České církve Evangelické 8. 1. 2023

- 9 účastníků

Závěry z představení a připomínkování studie

Většina změn navrhovaných ve studii je veřejností akceptována.

Výhrady má veřejnost k:

- Přesunutí dětského hřiště do Hálovy zahrady.
- Zrušení hranic mezi kostelem a parkem.
- Vytváření zpevněných cest. Asfalt pouze pro páteřní stezky a žulové odseky hodnotí jako nekomfortní pro pohyb.

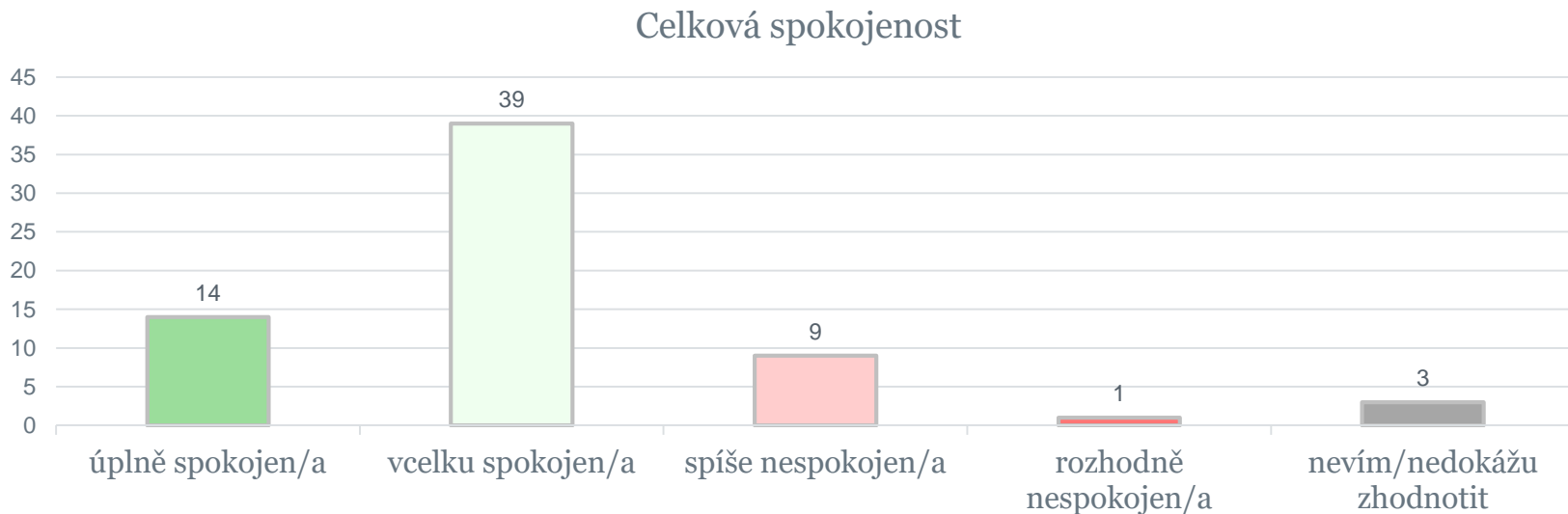
Doporučení pro zadání s ohledem na výstup zapojení veřejnosti

následující doporučení jdou nad rámec studie, naopak tímto studii doplňují či upravují

- Zajistit uživatelský komfort umožňující jak rychlý průchod (vhodné povrchy), krátkodobou návštěvu (mobiáři) či delší pobyt (navržené pobytové prvky obohatit o zázemí).
- Nabídnout návštěvníkům program, který se bude v území vhodně doplňovat nikoliv rušit:
 - Aktivní i klidový („vícegenerační“ hřiště, zázemí pro pobyt a akce).
 - Soukromí i bezpečí (intimita pobytu vč. využití zázemí pro cvičení a zároveň dostatečná ochrana proti zneužití či zničení).
- Dosáhnout kompromisu mezi zdůraznění kostela Nejsvětější trojice coby dominanty a soukromím jeho návštěvníků. Měla by existovat jasná hranice, která vymezuje nikoliv však striktně odděluje.
- V případě intenzifikace využití Pivovarského rybníka a okolí (příležitostné koupání, kulturní akce) zajistit minimalizaci dopadů na místní obyvatele (parkování, zázemí, hluk). Myslet na zimní využití vodní plochy.

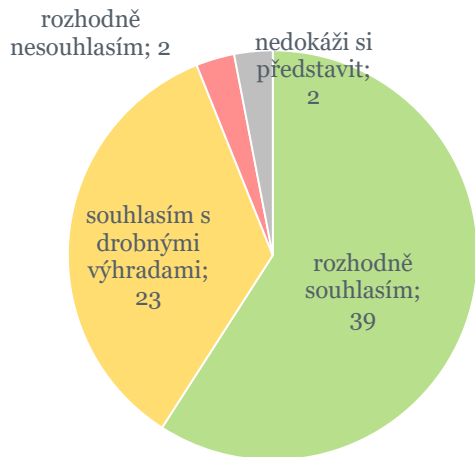
Následující snímky kombinují zpětnou vazbu veřejnosti k jednotlivým částem parku. Zahrnují jak výsledek ankety (grafy), tak setkání s veřejností a uživateli parku (popisy)

Celková spokojenost s návrhem budoucí podoby a využití území? - Anketa

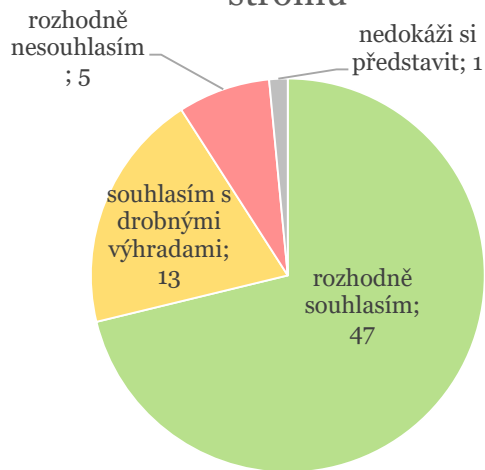


Vyhodnocení jednotlivých částí: Jiráskovy sady

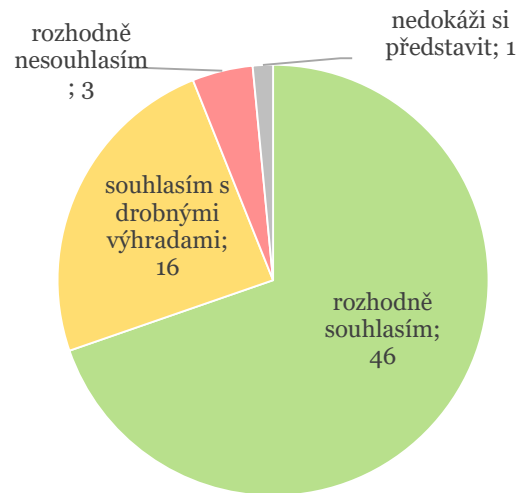
vytvoření pobytových trávníků



nahrazení dožívajících a nemocných stromů

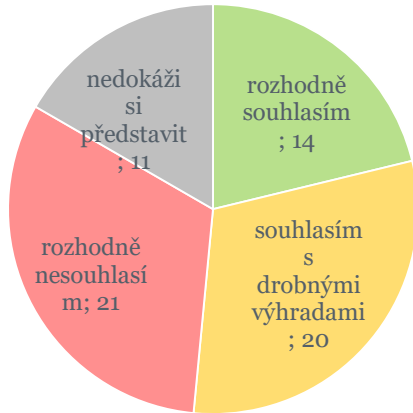


odclonění zástavby a komunikací

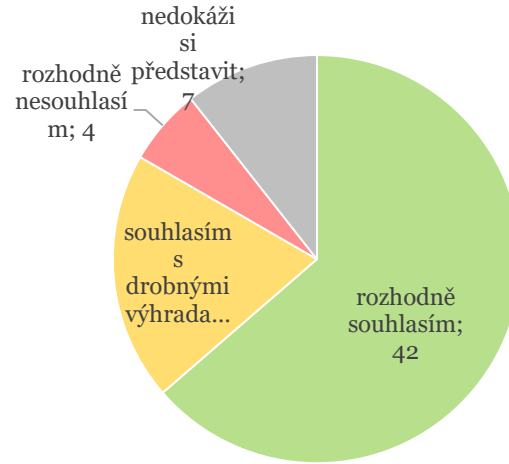


Vyhodnocení jednotlivých částí: Jiráskovy sady

přesun dětského hřiště



zdůraznění dominant parku

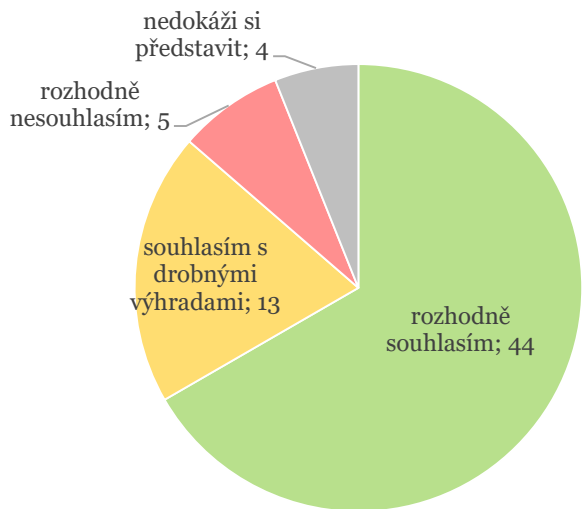


Jiráskovy sady: výhrady a komentáře

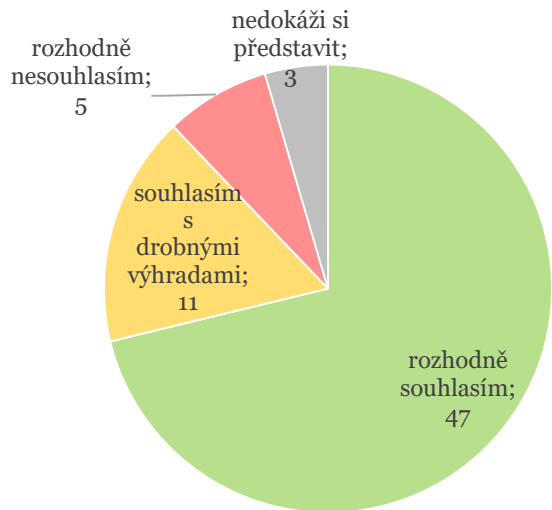
- Několikrát vysloven **nesouhlas s vymístěním hřiště** z parku
 - Současné dětské hřiště je blíž centru města
 - Obava, aby nové hřiště nebylo u frekventované silnice
- Obecně tu zaznívá **poptávka po dětském hřišti**, které je blízko centra a je lépe vybaveno
 - Je modernější a vybavenější (je zde WC)
 - Je zde více herních prvků (i pro starší děti)
- **Odclonění** by nemělo snižovat bezpečnost (silnice, která za keři není vidět) a mělo by umožňovat rodičům mít přehled o pohybu dětí
- Objevuje se polarizující téma **venčení psů**
 - Pejskaři chtějí mít kde venčit své miláčky
 - Na druhou stranu je tu obava, aby pobytové trávníky nebyly znečištěné od psů

Vyhodnocení jednotlivých částí: Koryto potoku Šembera

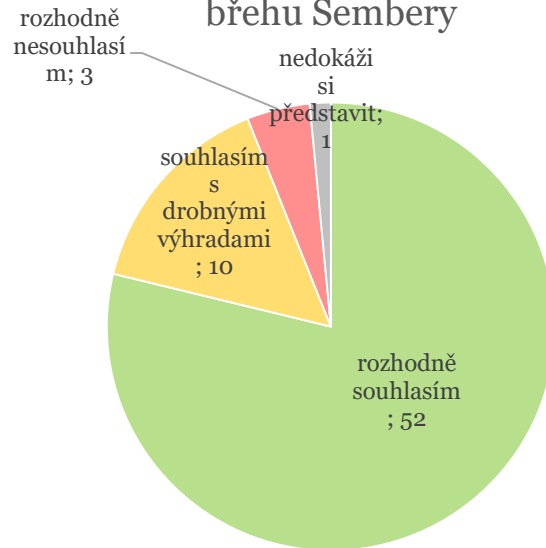
vybudování stavidel



vytvoření přechodů v podobě můstků a nášlapných kamenů



dřevěné posedové prvky v břehu Šembery

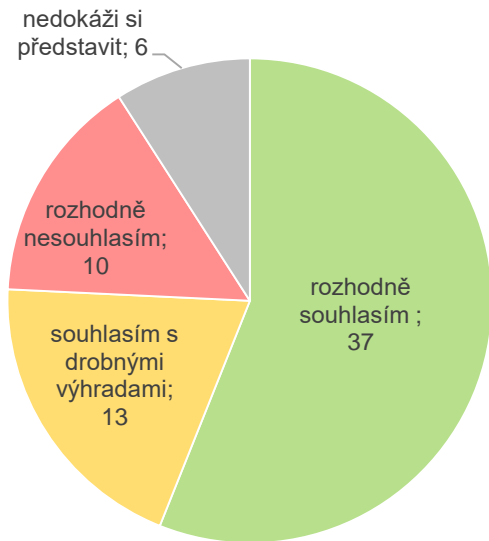


Koryto potoku Šembera: výhrady a komentáře

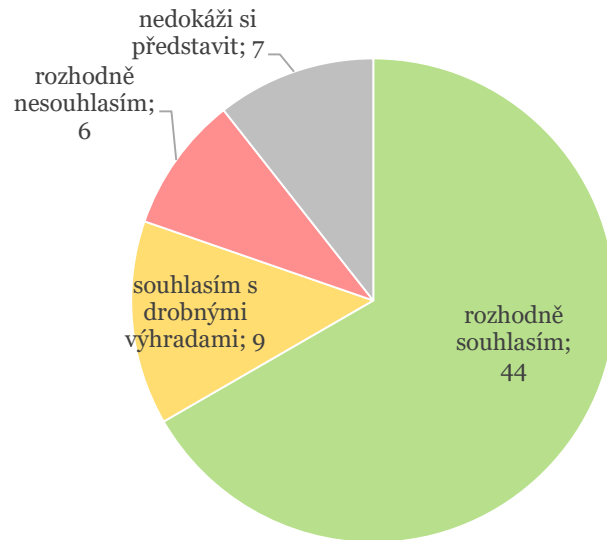
- Zvážit **úpravu napřímeného toku** koryta
- **Zachování ducha** současného stavidla (“je to snad už technická památka“)
- Návrh nahradit dřevěné prvky betonovými (**odolnější**, i vůči vandalům)
- Pochybnost, zda potok může někoho lákat „chodit po kamenech a smočit se zde“ – jak bude zajištěna **větší čistota vody**?
- Obava, aby stavidla nevadila při **povodních**

Vyhodnocení jednotlivých záměrů: Okolí kostela Nejsvětější trojice

**zdůraznění budovy odstraněním
okolních keřů**



**symbolické vyznačení bývalé
hřbitovní zdi v podobě chodníku
z kamenných desek**



Okolí kostela: výhrady a komentáře

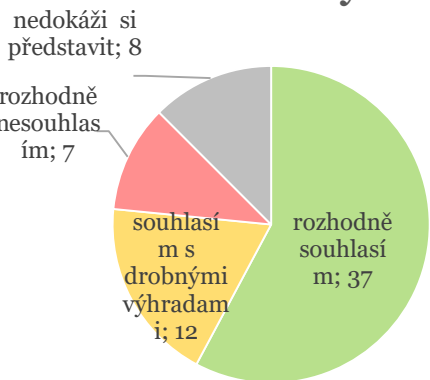
Komentáře se týkaly **odstranění keřů** jako zdůraznění budovy kostela:

- Kostel by neměl být součástí zábavního parku, aby bylo jasné, že se jedná o **ohrazený prostor**
- Živý plot zhruba definuje hranici pozemku kolem kostela; hranice by měla být **zřetelná, prostupná, průhledná, respektovaná**, neměl by to být klasický pevný plot
- Podpořit přátelskou **symbiózu dětí/dospělí** – aktivity parku a areálu v souladu
- současný stav není špatný

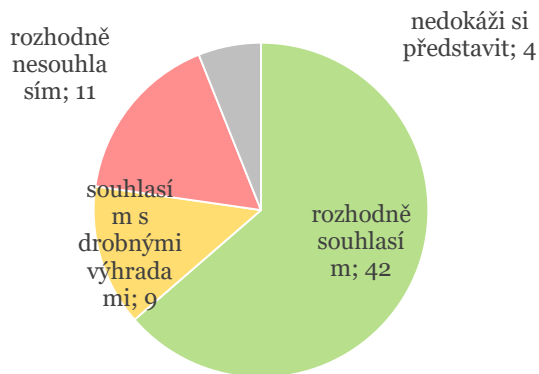
Vyznačení bývalého hřbitova je dobré (dodává kontext), ale chtělo by to alespoň malou zídku.

Vyhodnocení jednotlivých záměrů: Pivovarský rybník

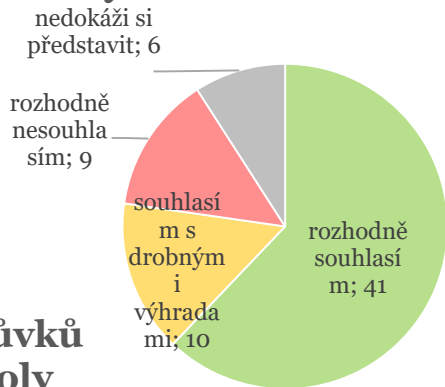
změna tvaru rybníka



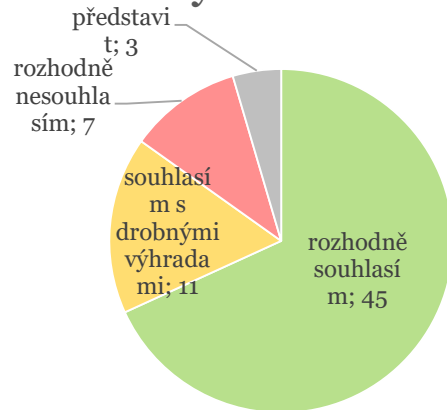
propojení ostrůvků dřevěnými moly



vybudování ostrůvků



pobytové molo vyběhající nad hladinu ve východní části

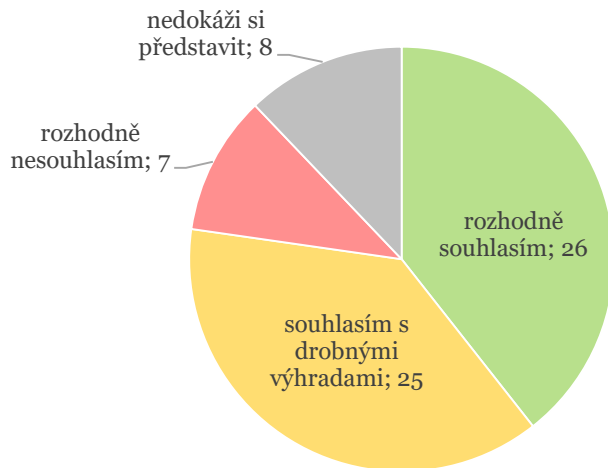


Pivovarský rybník: výhrady a komentáře

- Koupání bude lákat i ty, co nebydlí v bezprostřední blízkosti – bude třeba **parkoviště**?
- Obava, zda v budoucnu bude ke koupání **dost vody**
- Obava, zda ostrůvky a lávky nebudou bránit bruslení (navíc to stojí peníze).
- Alespoň jedno **větší molo** (aby zde šlo konat i např. **kulturní akce**).
- Návrh více připomenout původní funkci rybníka (zdroj ledu pro pivovar).
- Koupání se některým respondentům hodí spíš k vodní ploše někde za městem (a sem by dali spíše **vodotrysk**).

Vyhodnocení jednotlivých záměrů: Bývalá Hálova zahrada

vybudování hřiště pro děti různých generací



Pivovarský rybník: výhrady a komentáře Bývalá Hálova zahrada: výhrady a komentáře

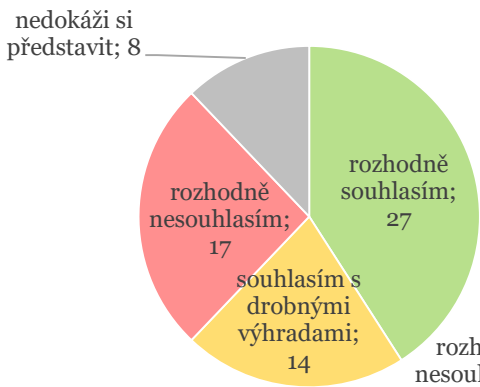
- Připomínky k Hálově zahradě jsou dvojího druhu:
 - **udělat zde hřiště** je v pořádku (a klidně ponechat hřiště i na původním místě), je třeba ale řešit blízkost frekventované silnice

Vs.

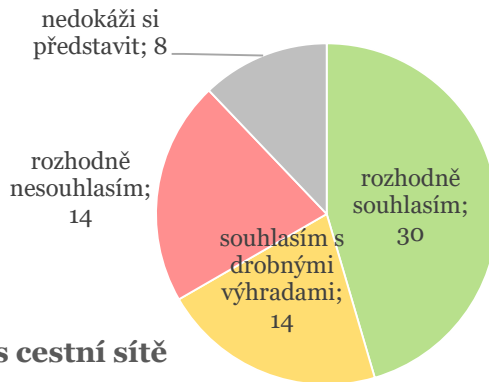
- alternativou je **nechat zde volnou zelenou plochu** (pro děti, pro psy,...)
- Opět zde zaznívá poptávka po větší vybavenosti (WC, občerstvení)
- Obava, aby se zde nescházeli „problémové osoby“

Vyhodnocení jednotlivých záměrů: Cestní síť a mobiliář

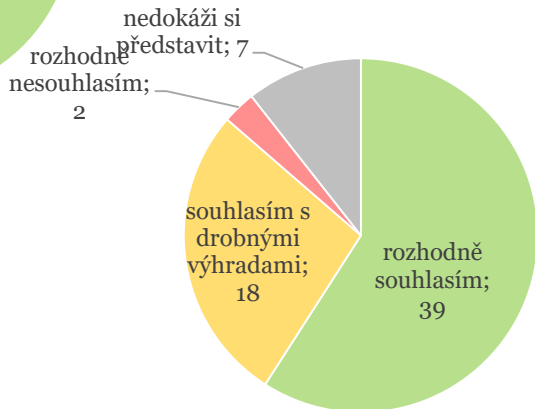
nahrazení mlatového povrchu páteřních tras kolorovaným asfaltem



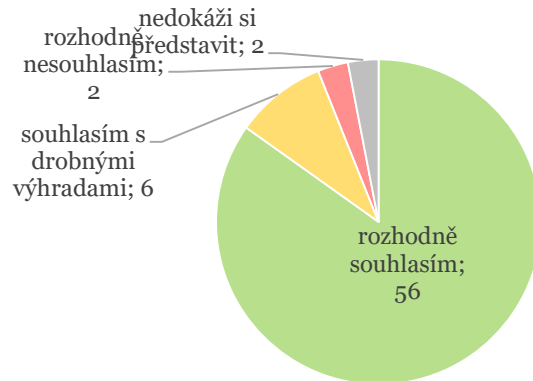
nahrazení mlatového povrchu dlážděním z kamenných odseků



úprava tras cestní sítě



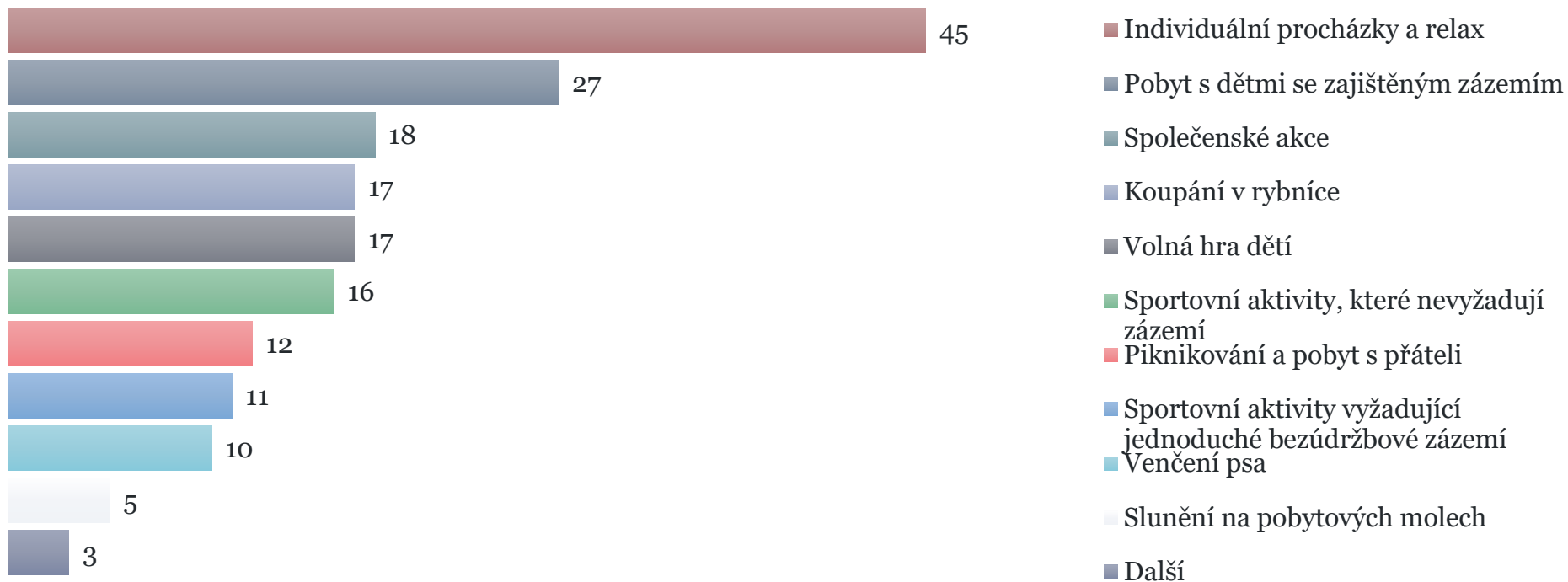
doplnění mobiliáře (lavičky, koše) ve stylu města



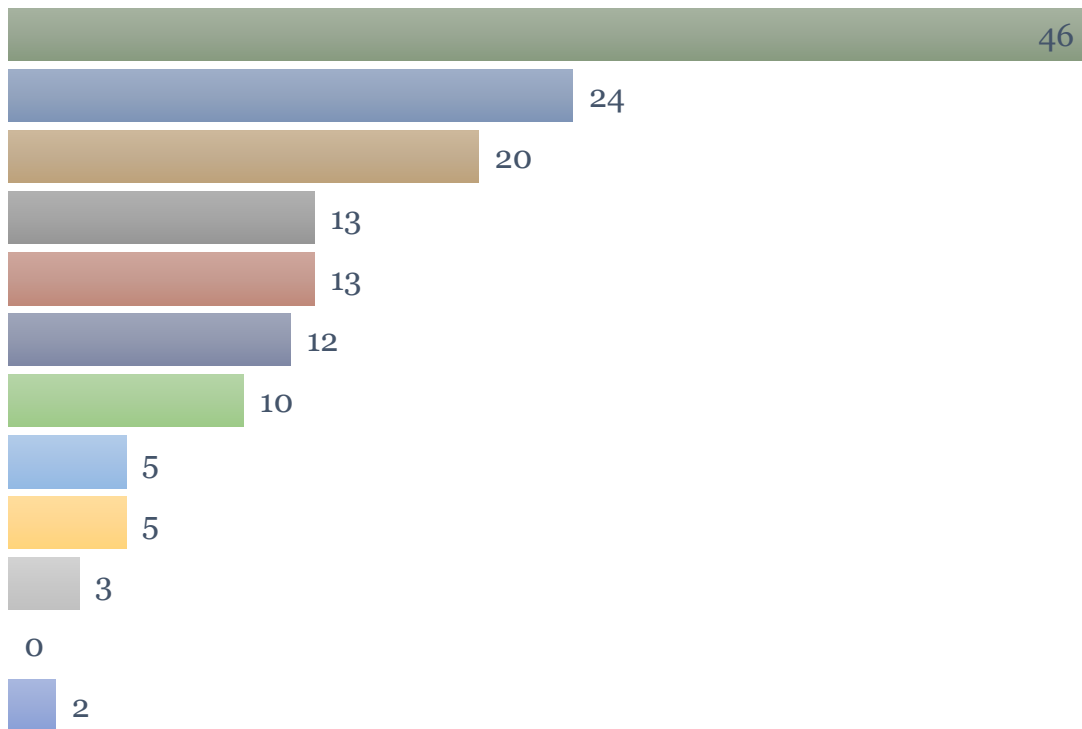
Cestní síť a mobiliář: výhrady a komentáře

- Objevuje se výhrada vůči asfaltu/dláždění, které je drahé a nepohodlné pro kočárky, bruslaře a cyklisty (mlat vyhovuje, asfalt případně jen na páteřní cesty)
- Někdo sjednocení mobiliáře vítá, pro někoho plýtvání penězi
- Pokud investovat do mobiliáře, vybírat odolný (vůči vandalům), co se bude jednoduše udržovat
- Nestavět koše příliš blízko lavičkám (neestetické, odpadky navíc mohou páchnout)

K jakým aktivitám byste v budoucnu Vy osobně prostor parku (tj. Jiráskových sadů, Pivovarského rybníka a Hálovy zahrady) rád/a využíval/a?



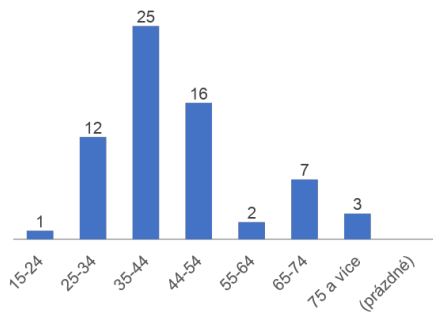
21 Co v parku nejčastěji děláte?



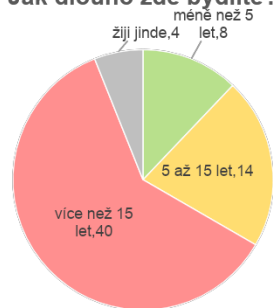
- Procházím někam dál
- Trávím tu čas s přáteli
- Jdu do kostela
- Venčím psa
- Projíždím na kole někam dál
- Jdu si sem hrát s dětmi
- Jdu si sem odpočinout
- Cvičím
- Běhám (probíhám na delší trase)
- Procházím se tu (např. s kočárkem)
- Jdu na ryby
- Něco jiného

Profil účastníků ankety

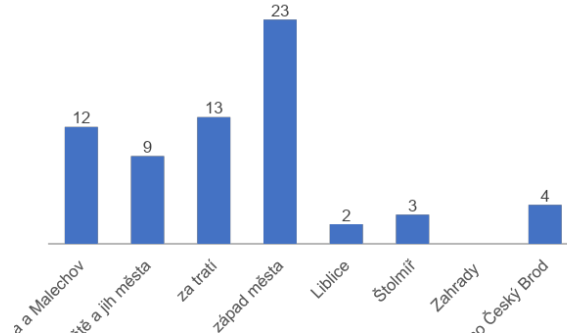
Věky



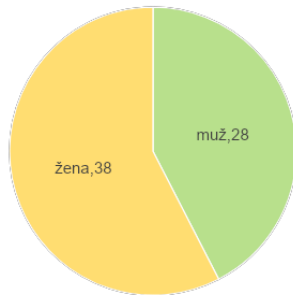
Jak dlouho zde bydlíte?



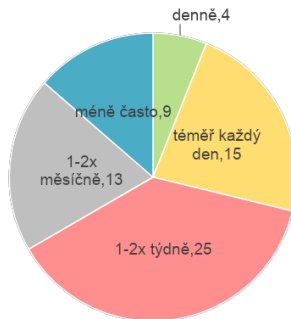
Bydliště



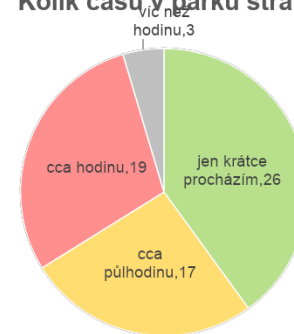
Zastoupení pohlaví



Jak často do parku zajdete?



Kolik času v parku strávíte?



Další podrobnosti o projektu a strategii naleznete na www.brod2032.cz